




**Муниципальное общеобразовательное учреждение  
«Средняя общеобразовательная школа №5»  
города Валуйки Белгородской области**

«Согласовано»	«Согласовано»	«Утверждаю»
Руководитель МО  Бугаёва Н.Н.  Протокол № _1_ от  «_28_»_08_2023 г.	Заместитель директора  Короткова И.С. МОУ «СОШ № 5» г. Валуйки Белгородской области  «_29_»_08_2023 г.	Директор МОУ «СОШ №5» г. Валуйки Белгородской области  Махортова И.В.  Приказ № 114-од__ от «_30_»_08_2023 г.

**Рабочая программа  
по внеурочной деятельности  
«Белгородоведение»  
для уровня основного общего образования  
(5-9 класса, базовый уровень)  
учителя географии  
Бугаёвой Н.Н.**

**2023-2024 учебный год**

## Планируемые результаты освоения курса

### Личностные результаты:

- осознание своей идентичности как гражданина своей страны и локальной региональной общности;
- освоение гуманистических традиций и ценностей, уважение прав и свобод человека на основе региональной истории, уважение к многонациональной истории народов России;
- осмысление социально-нравственного опыта предшествующих поколений Белгородчины, способность к ответственному поведению в современном обществе;
- понимание культурного многообразия мира, региональной истории, уважение и толерантность к культуре своего и других народов.

### Метапредметные результаты:

- способность организовывать и регулировать свою учебную деятельность;
- владение умениями работать с различными источниками учебной и внешкольной информации, обрабатывать, анализировать, сопоставлять исторические аспекты родного края с историей государства, обосновывать выводы, использовать ЭОР;
- способность решать творческие задачи и представлять результаты своей исследовательской и проектной деятельности;
- готовность к работе в коллективе, к сотрудничеству с представителями музеев, архивов и др. социальных объектов.

### Предметные результаты:

- овладение целостными представлениями об историческом пути народа своего региона и страны как необходимой основой для миропонимания и познания развития современного общества;
- способность применять понятийный аппарат, приемы исторического анализа для раскрытия сущности и значения связи истории прошлого и настоящего родного края;
- готовность применять полученные знания для выявления и сохранения исторических и культурных памятников своего региона, города, поселка, деревни.

К концу 5 класса обучающиеся :

- Проявлять уважение к правам и обязанностям гражданина страны и своего региона;
- Осознавать ценность природы родного края и необходимость нести ответственность за ее сохранение; соблюдать правила экологического поведения в природе;
- Находить дополнительную информацию о прошлом родного края в Интернете, краеведческом музее, из бесед со взрослыми и СМИ;
- Собирать материал и составлять портфолио о родном крае.

## Содержание программы 5 класс

### 1. Вводное занятие.

Цели и задачи занятий по программе «Белгородоведение». Посещение школьной библиотеки, знакомство с литературой по краеведению.

### 2. География Белгородской области.

Что такое свой край, своя местность, ближайшая (малая) Родина. Родной дом, школа, улица, город, Родной край – часть России, частица мира.

Понятие «Родиноведение» или «Краеведение».

Родной регион - Белгородская область, его местонахождение на карте. Соседи Белгородской области. Белгород - столица Белгородской области. Административное деление региона. Символы Белгородской области и муниципальных территорий. День рождения Белгородской области – 6 января 1954 года. Национальный состав народа, населяющего регион. Некоторые обычаи и характерные особенности быта русского, украинского народов, турков-месхитинцев, татар, армян, азербайджанцев и др.

*Практические работы:* Обозначение на контурной карте административных границ Белгородской области, своего района (города, села). Определение протяженности Белгородской области с севера на юг и с запада на восток. «Ориентирование». Решение задач по плану местности. Определение географического положения своей школы, дома.

### **3. История Белгородской области.**

Белгородская засечная черта. Крепость на Белой горе. Города-крепости на территории края. Яркие и важные события в истории родного региона. Жизнь и быт населения региона в разные исторические времена. Памятники истории и культуры региона, их охрана.

*Практические работы:* экскурсия в краеведческий музей, встреча с краеведами, экскурсия по центральным улицам города Белгорода и на Соборную площадь (очная и заочная).

### **4. Белгородчина в годы Великой Отечественной войны 1941-1945 гг.**

Курская битва. Прохоровское танковое сражение 1943 года. Белгород – город первого салюта. День города Белгорода – 5 августа. Военные памятники на территории Белгородской области. Музей «Курская дуга». Музей-диорама «Курская битва. Прохоровское направление». Третье ратное поле России – Прохоровка. Звонница. Музей Прохоровского танкового сражения. Белгород и Старый Оскол – города воинской славы России.

*Практические работы:* поездки по памятным местам родного края, оформление коллективного альбома по результатам путешествия; участие членов семьи в Великой Отечественной войне.

### **5. Природа родного края.**

*Геология и рельеф нашего края.* Как была открыта Курская магнитная аномалия. Знаменитые географы, геологи и краеведы, изучавшие Белгородский край.

Рельеф Белгородчины. Формы рельефа местной территории. Полезные ископаемые, добываемые на территории района (города, села), их использование в хозяйственной деятельности и строительстве (дизайне).

Крупнейшие геоморфологические районы и их характеристика. Современные процессы рельефообразования и формы рельефа, связанные с ними. Формы рельефа области и породы, слагающие земную кору.

Влияние хозяйственной деятельности человека на рельеф области. Антропогенные формы рельефа. Влияние рельефа на другие компоненты природы и хозяйственную деятельность.

Климат и погода в нашем крае.

Главные факторы, влияющие на местный климат. Местные приметы о погоде, слова и выражения, характеризующие погоду и климат.

Погодные явления Белгородчины в фольклоре, искусстве, художественной литературе и публицистике.

Область на климатической карте России. Климатические особенности Белгородчины. Преобладающие типы воздушных масс и их влияние на климат по сезонам. Климатическая характеристика сезонов года.

Приборы для метеорологических наблюдений. «Рекордные» погодные показатели на территории Белгородской области и района (города, села). Влияние местного климата на здоровье человека и хозяйство.

Фенологические наблюдения за погодой на местности.

Внутренние воды Белгородчины

Знаменитые географы и краеведы, изучавшие гидрологию Белгородчины.

Водные богатства края в фольклоре, искусстве, художественной литературе и публицистике.

Главные речные системы. Типы озер и закономерности их размещения.

Рациональное использование в хозяйственной деятельности человека местных поверхностных и грунтовых вод.

Меры по экономному использованию и охране водных объектов района (города, села).

Описание местной реки по плану.

*Практические работы.* Составление климатического очерка района (города, села). Построение графика годового хода температур своей местности. Построение местной «розы ветров», диаграмм облачности. Наблюдения за погодой (заполнения календаря наблюдений за погодой) района (города, села). Подсчет среднесуточной (среднемесячной) температуры. Построение графика хода температуры за сутки, месяц.

## **6. Развитие экономики родного края.**

Белгородчина и горнодобывающая промышленность. Сельское хозяйство Белгородчины. Агропромышленные комплексы. Строительство. Транспорт. Связь. Торговля. Занятия населения родного края. Профессии в Белгородской области.

*Практические работы:* создание альбома «Профессии наших родителей», экскурсии на предприятия по месту работы родителей.

## 7. Культура Белгородской области.

Достопримечательности родного края. Архитектура. Православные храмы Святого Белогорья. Святитель Иоасаф. Памятники культуры и истории края. Региональные музеи. Учреждения культуры и образования. Спортивные комплексы. Народные промыслы края. Белгородские поэты, писатели, композиторы и художники.

*Практические работы:* экскурсии к памятным местам области, в музеи, учреждения культуры; оформление материалов по результатам экскурсий. Участие в выставках и народных праздниках, фестивалях.

. Русский актер М.С. Щепкин. Музыканты Г.Я. Ломакин, С.А. Дегтярев, М.Г. Эрдено. Философ Н.В. Станкевич. Писатель В.Я. Ярошенко. Выдающийся инженер В.Г. Шухов. Генерал армии Н.В. Ватутин. Дважды Герой Социалистического Труда В.Я. Горин. Художник С. Косенков. Олимпийская чемпионка С. Хоркина. Белгородские волейболисты - олимпийцы. Чемпион мира Федор Емельяненко.

*Практические работы:* подготовка классного альбома о знаменитых земляках; поездка в авторские музеи; встречи с известными белгородцами.

## 8. Подготовка и проведение итоговых занятий.

Подведение итогов занятий. Проведение краеведческой викторины.

### Содержание программы 6 класс

#### 1. Вводное занятие.

История Белгородчины как часть истории нашей Родины. Что изучает краеведение. Источники знаний о прошлом края. Музеи, архивы – хранилища исторической памяти. Символика Белгородчины. Герб и флаг Белгородской области: происхождение, основные элементы, цвет и его символическое значение. Символика районов и городов нашего края.

#### 2. История Белгородской области.

Жизнь первобытных людей в нашем крае. Археологические памятники эпохи бронзы и железа. Народы скифского времени, праславяне, аланы, болгары (*музейный урок*).

Древнерусское государство и Белгородчина. Борьба с кочевниками (хазары, печенег). Походы князя Святослава Игоревича. Деятельность Владимира Святого. Русские княжества периода феодальной раздробленности и Дикое поле. Нашествия половцев и борьба с половецкой угрозой. Ордынское нашествие и образование Золотой Орды. Белгородский край в XIV-XV веках. Борьба России с крымскими татарами. Наш край в XVI веке. Организация сторожевой службы. Строительство первых городов-крепостей, их значение. Основание города Белгорода. (*музейный урок*).

#### 3. География Белгородской области.

Что такое свой край, своя местность, ближайшая (малая) Родина. Родной дом, школа, улица, город, Родной край – часть России, частица мира.

Понятие «Родиноведение» или «Краеведение».

Направления краеведения: историческое, географическое, биологическое, литературное и др.

Источники краеведческих знаний. История школы. Знаменитые люди района (города, села), местные краеведы. Наш край в искусстве, художественной литературе и публицистике.

Положение области по отношению к полюсам, экватору, морям и океанам. Край как часть региона и страны. Географическое положение Белгородской области на границе России. Географическое положение района (города, села). Происхождение названий местных населенных пунктов, улиц.

Официальные символы Белгородской области: герб, гимн, флаг. Символы района (города, села). Проектная и исследовательская деятельность Встречи с интересными людьми, интервью. Экскурсии, походы. Практические работы. Обозначение на контурной карте административных границ Белгородской области, своего района (города, села). Определение протяженности Белгородской области с севера на юг и с запада на восток. «Ориентирование». Решение задач по плану местности. Определение географического положения своей школы, дома. Составление фотоальбома, видеофильма, географического рассказа о путешествии по родному краю, совершенном учащимися. «Лингвистический конструктор». Происхождение названий населенных пунктов (работа с топонимическим словарем, дополнительной литературой).

*Геология и рельеф нашего края.* Как была открыта Курская магнитная аномалия.

Знаменитые географы, геологи и краеведы, изучавшие Белгородский край.

Рельеф Белгородчины. Формы рельефа местной территории. Полезные ископаемые, добываемые на территории района (города, села), их использование в хозяйственной деятельности и строительстве (дизайне).

Крупнейшие геоморфологические районы и их характеристика. Современные процессы рельефообразования и формы рельефа, связанные с ними. Формы рельефа области и породы, слагающие земную кору. Влияние рельефа на освоение территории. Изменение рельефа под влиянием внутренних и внешних факторов.

Влияние хозяйственной деятельности человека на рельеф области. Антропогенные формы рельефа. Влияние рельефа на другие компоненты природы и хозяйственную деятельность. Экскурсии, походы. Практические работы. «Лингвистический конструктор». Происхождение названий местных форм рельефа (работа с топонимическим словарем, дополнительной литературой). Обозначение на контурной карте (Белгородской области, своей территории) местных форм рельефа и месторождений полезных ископаемых. Определение полезных ископаемых по образцам и нанесение на контурную карту районов их залегания.

*Климат и погода в нашем крае.*

Главные факторы, влияющие на местный климат. Местные приметы о погоде, слова и выражения, характеризующие погоду и климат. Знаменитые географы и краеведы, изучавшие климат Белгородской области. Погодные явления Белгородчины в фольклоре, искусстве, художественной литературе и публицистике.

Область на климатической карте России. Климатические особенности Белгородчины. Преобладающие типы воздушных масс и их влияние на климат по сезонам. Климатическая характеристика сезонов года.

Приборы для метеорологических наблюдений. «Рекордные» погодные показатели на территории Белгородской области и района (города, села). Влияние местного климата на здоровье человека и хозяйство. Экскурсии, походы (Гидрометеоцентр (метеорологический пункт). Наблюдения за погодными явлениями. Фенологические наблюдения за погодой на местности. Музей искусств (картинная галерея, фотовыставка). Местные пейзажи в разные времена года. Практические работы. Составление климатического очерка района (города, села). Построение графика годового хода температур своей местности. Построение местной «розы ветров», диаграмм облачности. Наблюдения за погодой (заполнения календаря наблюдений за погодой) района (города, села). Подсчет среднесуточной (среднемесячной) температуры. Построение графика хода температуры за сутки, месяц. Встречи с интересными людьми, интервью.

*Внутренние воды Белгородчины*

Знаменитые географы и краеведы, изучавшие гидрологию Белгородчины. Водные богатства края в фольклоре, искусстве, художественной литературе и публицистике. Внутренние воды области. Особенности водного режима рек области. Главные речные системы. Типы озер и закономерности их размещения. Типы озерных котловин. Пруды и водохранилища. Рациональное использование в хозяйственной деятельности человека местных поверхностных и грунтовых вод. Биологическое исследование водотоков, водоемов и болот. Местные водные растения и животные. Меры по экономному использованию и охране водных объектов района (города, села). Экскурсии, походы. Местный водный объект (озеро, река, пруд, болото, источник, колодец и т.п.).

Определение гидрологических характеристик. Местные и акклиматизированные водные растения и животные. Зоопарк (живой уголок, аквариум). Местные и акклиматизированные водные растения и животные. Практические работы. Описание местной реки по плану. Обозначение на контурной карте крупных рек и озер Белгородской области. «Лингвистический конструктор». Происхождение названий местных рек и озёр (работа с топонимическим словарем, дополнительной литературой). Проектная и исследовательская деятельность. Учебный проект по экономному использованию и охране водных объектов города (села). Встречи с интересными людьми, интервью.

#### **4. Животный мир Белгородской области.**

##### *Животный мир*

Фауна Белгородской области. Разнообразие животных. Простейшие. Черви. Моллюски. Членистоногие: ракообразные, паукообразные, насекомые. Позвоночные животные Белгородской области: рыбы, земноводные, пресмыкающиеся, птицы, млекопитающие. Птицы и млекопитающие нашего края. Изучение следов жизнедеятельности этих животных. Сезонные изменения жизни животных. Фенонаблюдения. Охраняемые животные нашего края.

Промысловые и опасные животные Белгородской области. Правила поведения в природе. Состояние среды обитания животного мира Белгородчины. Охотничьи ресурсы Белгородской области. Организация любительского и промышленного рыболовства на территории Белгородской области.

Экология Белгородской области. Система охраны природы в Белгородской области. Виды охраняемых территорий. Заповедный участок «Лес на Ворскле». Заповедный участок «Лысые Горы». Заповедный участок «Ямская степь». Заповедный участок «Стенки-Изгорье». Заповедный участок «Острасьеви Яры». «Хмелевая балка». Урочище «Большой лог». Урочище «Борки». Участок «Айдарский». «Ханова балка» и др.

Красная книга Белгородской области.

Музейные уроки по биологии:

- Волшебный мир животных и растений Белгородчины
- Лесные экосистемы
- В царстве грибов

Экскурсии в заповедники Белгородской области.

#### **5. Культура Белгородской области**

*Понятие культуры. Формирование особенностей культуры родного края*

Понятие «художественное краеведение». Особенности заселения края. Влияние этнического сознания на формирование художественной культуры Белгородской области (села, района, города). Взаимосвязь разнообразия растительного и животного мира Белгородского края и художественного творчества. Тема природы в произведениях писателей, художников и музыкантов. Красная книга Белгородчины.

*Красота природы Белгородского края – источник духовной и материальной культуры народа*

Природа Белгородского края – источник духовной и материальной культуры народа. Эмоционально-творческое отношение человека к окружающему миру. Отражение красоты природы в литературном, музыкальном, изобразительном творчестве. Истоки изобразительного, народного и декоративно-прикладного искусства.

#### *Истоки музыкального и изобразительного искусства*

Роль православных художественных традиций в развитии изобразительного и музыкального искусства на территории Белгородского края. Виды и жанры в музыкальном и изобразительном искусстве Белгородского края. Основные формы взаимодействия музыкального и изобразительного искусства, их место в современном искусстве Белгородчины.

#### *Самобытность народной архитектуры края*

Истоки развития народной архитектуры края. Дом, его основные элементы. Строительная народная культура. Основные обряды, связанные со строительством дома. Декор дома, его отличительные особенности. Декоративные элементы народного орнамента в современном украшении дома (усадыбы).

#### *Особенности труда и быта жителей родного края*

Православие и изобразительное искусство. Иконопись Белгородского края (п. Борисовка). Иконописный и другие промыслы (дощечный, киотный, позолотный, иконообдельческий) на территории нашего края. Современные художники – иконописцы на Белгородчине (В.Н. Кутявин, А.С. Работнов и другие).

Понятия «народный календарь» и «календарные аграрные праздники». Зимние, весенние, летние, осенние календарные обряды в русском фольклоре. Промыслы и ремесла на Белгородчине, сложение художественных и технических традиций в каждом промысле. Виды народного искусства и формы его бытования в регионе (песенная традиция края, фольклор, народная хореография, устное народное творчество, народное декоративно-прикладное искусство). Кожевенно-скорняжный промысел. Ткачество, ковроделие. Вышивальный, кружевной, вязальный промыслы. Производство серег, крестиков, нагрудных украшений. Обработка дерева. Гончарно-керамический, пенькопрядильный, слесарно-кузнечный, токарный промыслы. Игрушка Белгородской области. Борисовская и Старооскольская игрушки. История кукольного ремесла. Белгородские кукольники. Производство валенок, канатов, веревок.

Взаимосвязь народного художественного творчества с природными календарными циклами. Эстетическое и утилитарное в народном искусстве.

Современное декоративно-прикладное творчество. Самодеятельное народное художественное творчество, его виды.

#### *Региональные особенности народного костюма*

Фольклорная традиция народного костюма. Основные комплексы традиционного народного костюма: поневный, комплекс с андараком, сарафанный и парочка. Орнамент, мотив орнамента в народном костюме Белгородского региона. Взаимосвязь народного костюма с календарно-праздничной культурой края. Современная модификация народного костюма.

#### *Обычаи и праздники народов, живущих на Белгородчине*

Музыка в быту, обрядах, праздниках, трудовой деятельности, на сцене.

Народные музыкальные инструменты, мастера по их изготовлению и игре на них. Инструментальная музыка в творчестве белгородских исполнителей. Певцы и музыканты как выразители духовных чаяний народа. Народные певцы Белгородского края – хранители музыкального наследия родного народа. Смысловое содержание, композиционный строй, характер исполнения народного танца. Мужской и женский танец, их особенности. Парные и групповые танцы. Народные танцы в творчестве самодеятельных коллективов, профессиональных исполнителей и современных музыкальных театров. Известные композиторы, Современное музыкальное народное искусство в популярных эстрадных программах, ансамбля народного танца и т.д.



Искусство музыки в основе театрализованных действий в годовом календарном цикле. Своеобразие, сходство и различие с музыкой народов России, мира.

#### *Православное зодчество Белгородчины*

Храмы Белгородчины. Храмы как воплощение исторической памяти народа. Роль храма в развитии духовности личности, организации жизненного пространства жителей города и сельской местности. Храмы Белгорода: история и современность. Спасо-Преображенский кафедральный собор – главный храм Белгородско-Старооскольской епархии. Смоленский собор – один из старейших храмов г. Белгорода. Крестовоздвиженский храм и его святыня – Кошарский Крест. Кафедральный собор Александра Невского в г. Старый Оскол. Спасо-Преображенский собор г. Губкина и его значение в истории Белгородчины. Духовно-просветительские центры Белгородской области.

#### *История земли белгородской в архитектуре и скульптуре*

Страницы истории Белгородчины. Принятие христианства. Памятник кн. Владимиру. Отражение основных исторических событий, известных людей в скульптуре. Городская скульптура.

Архитектурные памятники Белгородчины - хранители истории. История земли белгородской в архитектуре. Музеи, музеи-мастерские, панорамы и галереи белгородского края.

#### **Итоговое занятие**

Подведение итогов занятий. Проведение краеведческой викторины.

### **Содержание программы**

Строительство Белгородской черты, города-крепости «на черте», заселение земель «за чертой». Набеги татар. Основные категории населения нашего края в XVII веке, их занятия и быт. Слобожанщина в XVII – начале XVIII века. Развитие ремесла, торговли в городах края. Политическая обстановка в крае в XVII – начале XVIII века. Народные восстания XVIII века. Белгород и Белгородский край при Петре I. Белгородский полк, его роль в Полтавской битве. Сподвижники Петра I и наш край. *(музейный урок)*

Белгородская губерния 1708-1779. Изменение социальной структуры населения. Феодално-крепостнические отношения в крае. Борьба против крепостного гнета белгородских крестьян во второй половине XVIII века.

Отечественная война 1812 года. Участие наших земляков в разгроме войск Наполеона. Белгородчина в политических событиях XIX века.

Появление на Белгородчине торгово-промышленных сёл в XVIII–XIX веках. Новые явления в хозяйственной жизни. Появление и развитие заводов в нашем крае.

Выдающиеся земляки XVIII–XIX веков. Памятные места, связанные с деятельностью знаменитых белгородцев.

#### **География**

##### *Географическое положение и административно-территориальное устройство*

Границы, величина территории, политико-административное деление области. Белгородская область в составе Центрального федерального округа и России. Практические работы. Заполни свой адрес. Место Белгородской области на карте России. Творческая работа «Изготовление герба Малой Родины».

##### *Геологическое строение и полезные ископаемые*

Геологическая и тектоническая карты как основной источник знаний о горных породах и строении земной коры. Основные этапы геологической истории. Крупнейшие тектонические структуры и их отражение в рельефе.

Подземная кладовая Белгородской области. Минерально-сырьевая база области. Влияние добычи полезных ископаемых на окружающую среду, их охрана и рациональное использование. Практические работы. Характеристика геологической карты Белгородской области.

Определение названий полезных ископаемых области по предложенным образцам.

#### *Природные условия Белгородской области*

Природно-климатические условия Белгородской области. Циклоны, антициклоны, преобладающие воздушные массы. Оценка агроклиматических условий. Практические работы.

Составление прогноза (работа по синоптической карте).

#### *Водные ресурсы Белгородской области*

Оценка водных ресурсов области. Их запасы, распространение, свойства и значение в природных процессах. Влияние деятельности человека на поверхностные и подземные воды.

Охрана и рациональное использование водных ресурсов.

#### *Почвы и почвенные ресурсы*

Общее понятие о почвах. Условия формирования почв. Основные типы почв на территории области и их характеристика. Загрязнение и охрана почв. Проблемы рационального использования почвенных ресурсов области. Практические работы. Составление рисунков почвенных разрезов.

#### *Лесные ресурсы области*

Общая площадь земель лесного фонда, лесистость, запас древесины на корню. Дикорастущие полезные растения. Охотничье хозяйство области.

Оценка обеспеченности районов Белгородчины лесными ресурсами.

#### *Рекреационные ресурсы области*

Минеральные источники. Курортное хозяйство. Возможности спортивного рыболовства. Проектная и исследовательская деятельность.

#### *Природные комплексы*

Природные зоны области и природно-территориальные комплексы в их пределах. Изменение природных комплексов в процессе хозяйственной деятельности человека. Антропогенные ландшафты. Проблемы охраны и рационального использования природных комплексов области и своего места жительства. Встречи с интересными людьми, интервью. Беседа с представителями местных экологических организаций и общественных движений природоохранительных мероприятиях в районе (городе, селе) и т.п. Экскурсии, походы. Экологическая тропа. Определение местных растений, наблюдение за насекомыми, следами животных.

Сбор лекарственных растений для аптеки.

#### *Экологические проблемы Белгородской области*

Экология как наука. Основные экологические проблемы Белгородской области. Практические работы. Обозначение на контурной карте Белгородской области районов экологических проблем.

#### **«Биология-химия»**

Растительные ресурсы Белгородской области. Зональность. Фауна белгородской области. Водоросли, мхи, папоротникообразные. Голосеменные, покрытосеменные. Ядовитые растения Белгородской области. Лекарственные растения Белгородской области. Дикорастущие растения.

Биологическое разнообразие грибов нашего края. Их практическое значение. Лишайники.

Проект «Район - городской округ – Парк» и основные его направления: «Зеленая столица» (Озеленение населенных пунктов; Рекультивация территорий; Облесение); «Бассейновое природопользование» (Ландшафтное проектирование в ГИС; Консервация естественных

угодий; Создание защитных лесополос; Залужение ложбин; Перевод в залежь; Обустройство родников; Противозэрозионные ГТС); «Экологическая безопасность» (Обращение с отходами производства и потребления; Селективный сбор твердых бытовых

отходов; Утилизация органических отходов; Обращение с жидкими бытовыми отходами; Переработка отходов АПК; Обращение с чрезвычайно и высокоопасными для окружающей природной среды отходами; Экологическая культура); *«Охрана животного мира»* («Рациональное пользование объектами животного мира и средой их обитания»); Развитие ресурсной базы охотничьего хозяйства; Развитие аквакультуры; Использование ресурсно-рекреационного потенциала) Состояние, использование и охрана лесов в Белгородской области.

Красная книга Белгородской области.

Вещества, которые являются «визитной карточкой Белгородчины» - мел ( $\text{CaCO}_3$ ), железная руда ( $\text{Fe}_2\text{O}_4$ ). Разделение смесей: «мел и железные опилки», «мел и песок», «цементная пыль и сера». Анализ проблемы «Какие предприятия Белгородской области могут иметь дело с указанными смесями?»

Особенности элементного состава природных вод Белгородчины. Понятие о «жесткости воды», ее причины. Лабораторный опыт «Очистка воды из водоемов Белгородской области». Выращивание кристаллов (рубинов) в промышленных масштабах на примере ООО "ПКФ Атлас" (г. Шебекино).

Знаменитые земляки ученые-химики – Шухов В.Г. и Губкин И.М.

Окружающая среда и состояние здоровья населения области. Медико-демографические показатели здоровья населения. Влияние качества атмосферного воздуха на состояние здоровья населения. Заболевания, связанные с качеством питьевой воды. Музейные уроки по зоологии для учащихся:

### **«Культура»**

*Пластические искусства родного края*

История развития пластических искусств в Белгородской области. Основные характеристики видов пластического искусства, формы их взаимодействия. Современные формы пластического искусства на территории края.

*Народная художественная культура, народное художественное творчество Белгородской области*

Видожанровая специфика народного художественного творчества Белгородчины.

Народное и декоративно-прикладное искусство Белгородского края. История развития народных ремесел региона. Символ и язык художественного образа в творчестве народных мастеров. Народная символика в современном декоративно-прикладном искусстве.

*Фольклор как самостоятельная форма народного художественного творчества*

Видо жанровая специфика фольклора. Городская народная культура. Основные формы взаимодействия фольклорного жанра с городской народной культурой. Современное прочтение народного художественного творчества в сельской и городской среде.

*Истоки народного музыкального творчества родного края*

Формирование хоровых коллективов, ансамблей в Белгородском крае. Основные исполнители. Современные музыкальные коллективы Белгородской области.

*Взаимосвязь изобразительного, музыкального и устно-поэтического фольклора* Основные формы взаимодействия изобразительного, музыкального и устно-поэтического фольклора Белгородчины в современных условиях городской и сельской среды.

Выставочная культура, ярмарки, фестивали: формы организации.

*Современное музыкальное искусство Белгородского края*

Развитие эстрады и джаза на Белгородчине. История театральной жизни в Белгородской области. Музыкальные театры. Современное музыкальное искусство Белгородского края. Отражение фольклорных традиций в современной музыкальной культуре края.

Музыкальное образование в Белгородской области. Специальные образовательные учреждения: музыкальные школы, ссузы, вузы.

#### *Архитектура Белгородского края*

Основные памятники культуры и архитектуры земли Белгородской. Восстановление храмов Белгородчины на рубеже веков (к. XX – нач. XXI вв.). Монастыри города Белгорода: тернистый путь от прошлого к настоящему и будущему. Свято-Троицкий мужской монастырь,

Рождество-Богородицкий женский монастырь – утраченные святыни Белгородчины. Марфо-Мариинская обитель города Белгорода.

Монастыри Белгородчины: история и современность. Холков-Царев-Николаевский (ныне Свято-Троицкий Холковский) мужской монастырь в селе Холки Новооскольского уезда (ныне Чернянского района) Белгородской области, Воскресенский женский монастырь – ныне действующие монастыри Белгородчины. Борисовская Богородицко-Тихвинская обитель – одна из утраченных святынь Белгородчины.

#### *Дизайн и его место в духовной и материальной культуре Белгородской области и городе Белгороде*

Развитие искусства дизайна в Белгородской области. Основные виды и направления дизайна. Особенности дизайна, его место в системе пластических искусств. Дизайн как один из показателей культурного уровня взаимодействия человека со средой. Виды дизайна. Основные направления дизайна. Основные сферы дизайна: промышленный, графический, дизайн среды, имиджа. Дизайн отдыха горожан: парковые зоны, зоопарк, детские игровые, спортивные площадки и др. Дизайн интерьера как микросреда человека. Дизайн окружающей среды. Союз дизайнеров.

#### *Выставочная деятельность, музеи творчества на Белгородчине*

Творческие художественные (профессиональные) союзы города и области. Творческий Союз художников. Творческие объединения; самодеятельное творчество; молодые таланты Белгородской области. Выставочная деятельность, музеи творчества на Белгородчине. История создания и становления музеев, картинных и фото галерей на территории родного края.

Просветительская и образовательная функции музеев и галерей. Сотрудничество с музеями России и зарубежными музеями, галереями и фотогалереями. Выставочная культура.

### **Содержание программы**

Строительство Белгородской черты, города-крепости «на черте», заселение земель «за чертой». Набеги татар. Основные категории населения нашего края в XVII веке, их занятия и быт. Слобожанщина в XVII – начале XVIII века. Развитие ремесла, торговли в городах края. Политическая обстановка в крае в XVII – начале XVIII века. Народные восстания XVII века. Белгород и Белгородский край при Петре I. Белгородский полк, его роль в Полтавской битве. Сподвижники Петра I и наш край. *(музейный урок)*

Белгородская губерния 1708-1779. Изменение социальной структуры населения. Феодално-крепостнические отношения в крае. Борьба против крепостного гнета белгородских крестьян во второй половине XVIII века.

Отечественная война 1812 года. Участие наших земляков в разгроме войск Наполеона. Белгородчина в политических событиях XIX века.

Появление на Белгородчине торгово-промышленных сёл в XVIII–XIX веках. Новые явления в хозяйственной жизни. Появление и развитие заводов в нашем крае.

Выдающиеся земляки XVIII–XIX веков. Памятные места, связанные с деятельностью знаменитых белгородцев.

#### **География**

*Географическое положение и административно-территориальное устройство*

Границы, величина территории, политико-административное деление области. Белгородская область в составе Центрального федерального округа и России. Практические работы. Заполни свой адрес. Место Белгородской области на карте России. Творческая работа «Изготовление герба Малой Родины».

#### *Геологическое строение и полезные ископаемые*

Геологическая и тектоническая карты как основной источник знаний о горных породах и строении земной коры. Основные этапы геологической истории. Крупнейшие тектонические структуры и их отражение в рельефе.

Подземная кладовая Белгородской области. Минерально-сырьевая база области. Влияние добычи полезных ископаемых на окружающую среду, их охрана и рациональное использование. Практические работы. Характеристика геологической карты Белгородской области.

Определение названий полезных ископаемых области по предложенным образцам.

#### *Природные условия Белгородской области*

Природно-климатические условия Белгородской области. Циклоны, антициклоны, преобладающие воздушные массы. Оценка агроклиматических условий. Практические работы.

Составление прогноза (работа по синоптической карте).

#### *Водные ресурсы Белгородской области*

Оценка водных ресурсов области. Их запасы, распространение, свойства и значение в природных процессах. Влияние деятельности человека на поверхностные и подземные воды.

Охрана и рациональное использование водных ресурсов.

#### *Почвы и почвенные ресурсы*

Общее понятие о почвах. Условия формирования почв. Основные типы почв на территории области и их характеристика. Загрязнение и охрана почв. Проблемы рационального использования почвенных ресурсов области. Практические работы. Составление рисунков почвенных разрезов.

#### *Лесные ресурсы области*

Общая площадь земель лесного фонда, лесистость, запас древесины на корню. Дикорастущие полезные растения. Охотничье хозяйство области.

Оценка обеспеченности районов Белгородчины лесными ресурсами.

#### *Рекреационные ресурсы области*

Минеральные источники. Курортное хозяйство. Возможности спортивного рыболовства. Проектная и исследовательская деятельность.

#### *Природные комплексы*

Природные зоны области и природно-территориальные комплексы в их пределах. Изменение природных комплексов в процессе хозяйственной деятельности человека. Антропогенные ландшафты. Проблемы охраны и рационального использования природных комплексов области и своего места жительства. Встречи с интересными людьми, интервью. Беседа с представителями местных экологических организаций и общественных движений природоохранительных мероприятий в районе (городе, селе) и т.п. Экскурсии, походы. Экологическая тропа. Определение местных растений, наблюдение за насекомыми, следами животных.

Сбор лекарственных растений для аптеки.

#### *Экологические проблемы Белгородской области*

Экология как наука. Основные экологические проблемы Белгородской области. Практические работы. Обозначение на контурной карте Белгородской области районов экологических проблем.

#### **«Биология-химия»**

Растительные ресурсы Белгородской области. Зональность. Фауна белгородской обла-

сти. Водоросли, мхи, папоротникообразные. Голосеменные, покрытосеменные. Ядовитые растения Белгородской области. Лекарственные растения Белгородской области. Дикорастущие растения.

Биологическое разнообразие грибов нашего края. Их практическое значение. Лишайники.

Проект «Район - городской округ – Парк» и основные его направления: «Зеленая столица» (Озеленение населенных пунктов; Рекультивация территорий; Облесение); «Бассейновое природопользование» (Ландшафтное проектирование в ГИС; Консервация естественных

угодий; Создание защитных лесополос; Залужение ложбин; Перевод в залежь; Обустройство родников; Противозэрозионные ГТС); «Экологическая безопасность» (Обращение с отходами производства и потребления; Селективный сбор твердых бытовых отходов; Утилизация органических отходов; Обращение с жидкими бытовыми отходами; Переработка отходов АПК;

Обращение с чрезвычайно и высокоопасными для окружающей природной среды отходами;

Экологическая культура); «Охрана животного мира» («Рациональное пользование объектами

животного мира и средой их обитания»); Развитие ресурсной базы охотничьего хозяйства; Развитие аквакультуры; Использование ресурсно-рекреационного потенциала)

Состояние, использование и охрана лесов в Белгородской области.

Красная книга Белгородской области.

Вещества, которые являются «визитной карточкой Белгородчины» - мел ( $\text{CaCO}_3$ ), железная руда ( $\text{Fe}_2\text{O}_4$ ). Разделение смесей: «мел и железные опилки», «мел и песок», «цементная пыль и сера». Анализ проблемы «Какие предприятия Белгородской области могут иметь дело с указанными смесями?»

Особенности элементного состава природных вод Белгородчины. Понятие о «жесткости воды», ее причины. Лабораторный опыт «Очистка воды из водоемов Белгородской области». Выращивание кристаллов (рубинов) в промышленных масштабах на примере ООО "ПКФ Атлас" (г. Шебекино).

Знаменитые земляки ученые-химики – Шухов В.Г. и Губкин И.М.

Окружающая среда и состояние здоровья населения области. Медико-демографические показатели здоровья населения. Влияние качества атмосферного воздуха на состояние здоровья населения. Заболевания, связанные с качеством питьевой воды. Музейные уроки по зоологии для учащихся:

### **«Культура»**

*Пластические искусства родного края*

История развития пластических искусств в Белгородской области. Основные характеристики видов пластического искусства, формы их взаимодействия. Современные формы пластического искусства на территории края.

*Народная художественная культура, народное художественное творчество Белгородской области*

Видожанровая специфика народного художественного творчества Белгородчины.

Народное и декоративно-прикладное искусство Белгородского края. История развития народных ремесел региона. Символ и язык художественного образа в творчестве народных мастеров. Народная символика в современном декоративно-прикладном искусстве.

*Фольклор как самостоятельная форма народного художественного творчества*

Видо жанровая специфика фольклора. Городская народная культура. Основные формы взаимодействия фольклорного жанра с городской народной культурой. Современное прочтение народного художественного творчества в сельской и городской среде.

*Истоки народного музыкального творчества родного края*

Формирование хоровых коллективов, ансамблей в Белгородском крае. Основные исполнители. Современные музыкальные коллективы Белгородской области.  
*Взаимосвязь изобразительного, музыкального и устно-поэтического фольклора* Основные формы взаимодействия изобразительного, музыкального и устно-поэтического фольклора Белгородчины в современных условиях городской и сельской среды.

Выставочная культура, ярмарки, фестивали: формы организации.

*Современное музыкальное искусство Белгородского края*

Развитие эстрады и джаза на Белгородчине. История театральной жизни в Белгородской области. Музыкальные театры. Современное музыкальное искусство Белгородского края. Отражение фольклорных традиций в современной музыкальной культуре края. Музыкальное образование в Белгородской области. Специальные образовательные учреждения: музыкальные школы, ссузы, вузы.

*Архитектура Белгородского края*

Основные памятники культуры и архитектуры земли Белгородской. Восстановление храмов Белгородчины на рубеже веков (к. XX – нач. XXI вв.). Монастыри города Белгорода: тернистый путь от прошлого к настоящему и будущему. Свято-Троицкий мужской монастырь,

Рождество-Богородицкий женский монастырь – утраченные святыни Белгородчины. Марфо-Мариинская обитель города Белгорода.

Монастыри Белгородчины: история и современность. Холков-Царев-Николаевский (ныне Свято-Троицкий Холковский) мужской монастырь в селе Холки Новооскольского уезда (ныне Чернянского района) Белгородской области, Воскресенский женский монастырь – ныне действующие монастыри Белгородчины. Борисовская Богородицко-Тихвинская обитель – одна из утраченных святынь Белгородчины.

*Дизайн и его место в духовной и материальной культуре Белгородской области и городе Белгороде*

Развитие искусства дизайна в Белгородской области. Основные виды и направления дизайна. Особенности дизайна, его место в системе пластических искусств. Дизайн как один из показателей культурного уровня взаимодействия человека со средой. Виды дизайна. Основные направления дизайна. Основные сферы дизайна: промышленный, графический, дизайн среды, имиджа. Дизайн отдыха горожан: парковые зоны, зоопарк, детские игровые, спортивные площадки и др. Дизайн интерьера как микросреда человека. Дизайн окружающей среды. Союз дизайнеров.

*Выставочная деятельность, музеи творчества на Белгородчине*

Творческие художественные (профессиональные) союзы города и области. Творческий Союз художников. Творческие объединения; самодеятельное творчество; молодые таланты Белгородской области. Выставочная деятельность, музеи творчества на Белгородчине. История создания и становления музеев, картинных и фото галерей на территории родного края.

Просветительская и образовательная функции музеев и галерей. Сотрудничество с музеями России и зарубежными музеями, галереями и фотогалереями. Выставочная культура.

## Содержание программы

### История Белгородской области.

Строительство Белгородской черты, города-крепости «на черте», заселение земель «за чертой». Набеги татар. Основные категории населения нашего края в XVII веке, их занятия и быт. Слобожанщина в XVII – начале XVIII века. Развитие ремесла, торговли в городах края. Политическая обстановка в крае в XVII – начале XVIII века. Народные восстания

XVII века. Белгород и Белгородский край при Петре I. Белгородский полк, его роль в Полтавской битве. Сподвижники Петра I и наш край. *(музейный урок)*

Белгородская губерния 1708-1779. Изменение социальной структуры населения. Феодално-крепостнические отношения в крае. Борьба против крепостного гнета белгородских крестьян во второй половине XVIII века.

Отечественная война 1812 года. Участие наших земляков в разгроме войск Наполеона. Белгородчина в политических событиях XIX века.

Появление на Белгородчине торгово-промышленных сёл в XVIII–XIX веках. Новые явления в хозяйственной жизни. Появление и развитие заводов в нашем крае.

Выдающиеся земляки XVIII–XIX веков. Памятные места, связанные с деятельностью знаменитых белгородцев.

### **География Белгородской области**

*Географическое положение и административно-территориальное устройство*

Границы, величина территории, политико-административное деление области. Белгородская область в составе Центрального федерального округа и России. Практические работы. Заполни свой адрес. Место Белгородской области на карте России. Творческая работа «Изготовление герба Малой Родины».

*Геологическое строение и полезные ископаемые*

Геологическая и тектоническая карты как основной источник знаний о горных породах и строении земной коры. Основные этапы геологической истории. Крупнейшие тектонические структуры и их отражение в рельефе.

Подземная кладовая Белгородской области. Минерально-сырьевая база области. Влияние добычи полезных ископаемых на окружающую среду, их охрана и рациональное использование. Практические работы. Характеристика геологической карты Белгородской области.

Определение названий полезных ископаемых области по предложенным образцам.

*Природные условия Белгородской области*

Природно-климатические условия Белгородской области. Циклоны, антициклоны, преобладающие воздушные массы. Оценка агроклиматических условий. Практические работы.

Составление прогноза (работа по синоптической карте).

*Водные ресурсы Белгородской области*

Оценка водных ресурсов области. Их запасы, распространение, свойства и значение в природных процессах. Влияние деятельности человека на поверхностные и подземные воды.

Охрана и рациональное использование водных ресурсов.

*Почвы и почвенные ресурсы*

Общее понятие о почвах. Условия формирования почв. Основные типы почв на территории области и их характеристика. Загрязнение и охрана почв. Проблемы рационального использования почвенных ресурсов области. Практические работы. Составление рисунков почвенных разрезов.

*Лесные ресурсы области*

Общая площадь земель лесного фонда, лесистость, запас древесины на корню. Дикорастущие полезные растения. Охотничье хозяйство области.

Оценка обеспеченности районов Белгородчины лесными ресурсами.

*Рекреационные ресурсы области*

Минеральные источники. Курортное хозяйство. Возможности спортивного рыболовства. Проектная и исследовательская деятельность.

*Природные комплексы*

Природные зоны области и природно-территориальные комплексы в их пределах. Изменение природных комплексов в процессе хозяйственной деятельности человека. Антропогенные ландшафты. Проблемы охраны и рационального использования



природных комплексов области и своего места жительства. Встречи с интересными людьми, интервью. Беседа с представителями местных экологических организаций и общественных движений природоохранных мероприятий в районе (городе, селе) и т.п. Экскурсии, походы. Экологическая тропа. Определение местных растений, наблюдение за насекомыми, следами животных.

Сбор лекарственных растений для аптеки.

*Экологические проблемы Белгородской области*

Экология как наука. Основные экологические проблемы Белгородской области. Практические работы. Обозначение на контурной карте Белгородской области районов экологических проблем.

### **Биология-химия Белгородской области**

Растительные ресурсы Белгородской области. Зональность. Фауна белгородской области. Водоросли, мхи, папоротникообразные. Голосеменные, покрытосеменные. Ядовитые растения Белгородской области. Лекарственные растения Белгородской области. Дикорастущие растения.

Биологическое разнообразие грибов нашего края. Их практическое значение. Лишайники.

Проект «Район - городской округ – Парк» и основные его направления: «Зеленая столица» (Озеленение населенных пунктов; Рекультивация территорий; Облесение); «Бассейновое природопользование» (Ландшафтное проектирование в ГИС; Консервация естественных

угодий; Создание защитных лесополос; Залужение ложбин; Перевод в залежь; Обустройство родников; Противозерозионные ГТС); «Экологическая безопасность» (Обращение с отходами производства и потребления; Селективный сбор твердых бытовых отходов; Утилизация органических отходов; Обращение с жидкими бытовыми отходами; Переработка отходов АПК;

Обращение с чрезвычайно и высокоопасными для окружающей природной среды отходами;

Экологическая культура); «Охрана животного мира» («Рациональное пользование объектами

животного мира и средой их обитания»; Развитие ресурсной базы охотничьего хозяйства; Развитие аквакультуры; Использование ресурсно-рекреационного потенциала)

Состояние, использование и охрана лесов в Белгородской области.

Красная книга Белгородской области.

Вещества, которые являются «визитной карточкой Белгородчины» - мел ( $\text{CaCO}_3$ ), железная руда ( $\text{Fe}_2\text{O}_4$ ). Разделение смесей: «мел и железные опилки», «мел и песок», «цементная пыль и сера». Анализ проблемы «Какие предприятия Белгородской области могут иметь дело с указанными смесями?»

Особенности элементного состава природных вод Белгородчины. Понятие о «жесткости воды», ее причины. Лабораторный опыт «Очистка воды из водоемов Белгородской области». Выращивание кристаллов (рубинов) в промышленных масштабах на примере ООО "ПКФ Атлас" (г. Шебекино).

Знаменитые земляки ученые-химики – Шухов В.Г. и Губкин И.М.

Окружающая среда и состояние здоровья населения области. Медико-демографические показатели здоровья населения. Влияние качества атмосферного воздуха на состояние здоровья населения. Заболевания, связанные с качеством питьевой воды. Музейные уроки по зоологии для учащихся:

### **«Культура Белгородской области»**

*Пластические искусства родного края*

История развития пластических искусств в Белгородской области. Основные характеристики видов пластического искусства, формы их взаимодействия. Современные формы пластического искусства на территории края.

*Народная художественная культура, народное художественное творчество  
Белгородской области*

Видо-жанровая специфика народного художественного творчества Белгородчины.

Народное и декоративно-прикладное искусство Белгородского края. История развития народных ремесел региона. Символ и язык художественного образа в творчестве народных мастеров. Народная символика в современном декоративно-прикладном искусстве.

*Фольклор как самостоятельная форма народного художественного творчества*

Видо-жанровая специфика фольклора. Городская народная культура. Основные формы взаимодействия фольклорного жанра с городской народной культурой. Современное прочтение народного художественного творчества в сельской и городской среде.

*Истоки народного музыкального творчества родного края*

Формирование хоровых коллективов, ансамблей в Белгородском крае. Основные исполнители. Современные музыкальные коллективы Белгородской области.

*Взаимосвязь изобразительного, музыкального и устно-поэтического фольклора* Основные формы взаимодействия изобразительного, музыкального и устно-поэтического фольклора Белгородчины в современных условиях городской и сельской среды.

Выставочная культура, ярмарки, фестивали: формы организации.

*Современное музыкальное искусство Белгородского края*

Развитие эстрады и джаза на Белгородчине. История театральной жизни в Белгородской области. Музыкальные театры. Современное музыкальное искусство Белгородского края. Отражение фольклорных традиций в современной музыкальной культуре края. Музыкальное образование в Белгородской области. Специальные образовательные учреждения: музыкальные школы, ссузы, вузы.

*Архитектура Белгородского края*

Основные памятники культуры и архитектуры земли Белгородской. Восстановление храмов Белгородчины на рубеже веков (к. XX – нач. XXI вв.). Монастыри города Белгорода: тернистый путь от прошлого к настоящему и будущему. Свято-Троицкий мужской монастырь,

Рождество-Богородицкий женский монастырь – утраченные святыни Белгородчины. Марфо-Мариинская обитель города Белгорода.

Монастыри Белгородчины: история и современность. Холков-Царев-Николаевский (ныне Свято-Троицкий Холковский) мужской монастырь в селе Холки Новооскольского уезда (ныне Чернянского района) Белгородской области, Воскресенский женский монастырь – ныне действующие монастыри Белгородчины. Борисовская Богородицко-Тихвинская обитель – одна из утраченных святынь Белгородчины.

*Дизайн и его место в духовной и материальной культуре Белгородской области и городе Белгороде*

Развитие искусства дизайна в Белгородской области. Основные виды и направления дизайна. Особенности дизайна, его место в системе пластических искусств. Дизайн как один из показателей культурного уровня взаимодействия человека со средой. Виды дизайна. Основные направления дизайна. Основные сферы дизайна: промышленный, графический, дизайн среды, имиджа. Дизайн отдыха горожан: парковые зоны, зоопарк, детские игровые, спортивные площадки и др. Дизайн интерьера как микросреда человека. Дизайн окружающей среды. Союз дизайнеров.

*Выставочная деятельность, музеи творчества на Белгородчине*

Творческие художественные (профессиональные) союзы города и области. Творческий Союз художников. Творческие объединения; самодеятельное творчество; молодые таланты Белгородской области. Выставочная деятельность, музеи творчества на Белгородчине. История создания и становления музеев, картинных и фото галерей на территории родного края.

Просветительская и образовательная функции музеев и галерей. Сотрудничество с музеями России и зарубежными музеями, галереями и фотогалереями. Выставочная культура.

### Учебно-тематический план (34 часов)

5 класс – 1 час в неделю 34 часа в год.

№ п/п	Темы	Количество часов		
		Всего	Теория	Практика
1.	Вводное занятие Понятие «Родиноведение» или «Краеведение».	1	1	
2.	География Белгородской области	4	2	2
3.	История Белгородской области.	3	2	1
4.	Белгородчина в годы Великой Отечественной войны 1941-1945 гг.	2	1	1
5.	Природа родного края.	16	12	4
6.	Развитие экономики родного края.	3	2	1
7.	Культура Белгородской области.	5	3	2
	Итого	34	23	11

6 класс – 1 час в неделю 34 часа в год.

№ п/п	Темы	Количество часов		
		Всего	Теория	Практика

1.	Вводное занятие	4	2	2
2.	История Белгородской области	6	3	3
3.	География Белгородской области	9	3	6
4.	Животный мир Белгородской области	8	5	3
5.	Культура Белгородской области	7	4	3
	Итого	34	17	17

### Учебно-тематический план (34 часов)

7 класс – 1 час в неделю 34 часа в год.

№ п/п	Темы	Количество часов		
		Всего	Теория	Практика
1.	История Белгородской области	8	6	2
3.	География Белгородской области	8	5	3
4.	«Биология. Химия» <i>Флора Белгородской области. Разнообразие растений</i>	7	5	2
5.	«Культура. Литература»	11	6	5
	Итого	34	22	12

### Учебно-тематический план (34 часов)

8 класс – 1 час в неделю 34 часа в год.

№ п/п	Темы	Количество часов		
		Всего	Теория	Практика
1.	История Белгородской области	8	6	2
3.	География Белгородской области	8	5	3
4.	«Биология. Химия» <i>Флора Белгородской области. Разнообразие растений</i>	7	5	2
5.	«Культура. Литература»	11	6	5
	Итого	34	22	12

### Учебно-тематический план (34 часов)

9 класс – 1 час в неделю 34 часа в год.

Темы	Количество часов		
	Всего	Теория	Практика
История Белгородской области	8	4	4
География Белгородской области	9	3	6
Биология-химия Белгородской области	9	3	6
Культура Белгородской области	8	3	5
<b>Итого</b>	<b>34</b>	<b>13</b>	<b>21</b>